

Oggetto	STRUMENTO ATTUATIVO DI INIZIATIVA PRIVATA TERRENO SITO TRA VIA PADRE ROBERTO E VIA ANTONIBON VARIANTE
Luogo	Nove (VI) via Padre Roberto e via Antonibon
Elaborato	PLANIMETRIE SEGNALETICA
Revisioni	REV. 2 - 12 aprile 2016
Committente	CECCHETTO GIOVANNI, GIULIANA

Tavola:	10 di 12
Scala	1:500
File	586_taventi.dwg
Data	3 giugno 2015
Cod	586

B.SE

LAGO ENGINEERING s.r.l.
IL DIRETTORE TECNICO
E PROGETTISTA
Ing. Sergio Maso

IL COMMITTENTE
Cecchetto Giovanni e
Cecchetto Giuliana

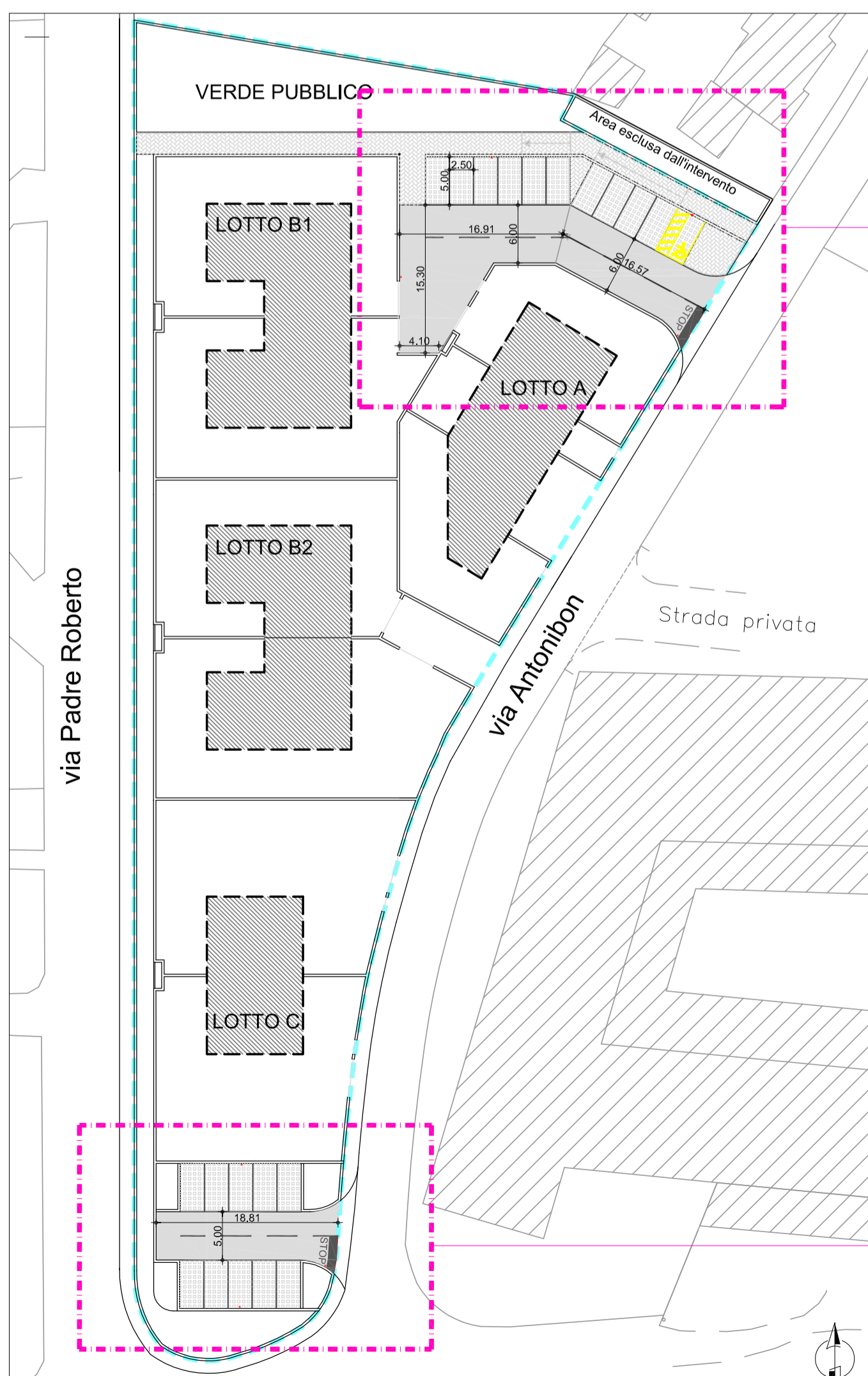


ORTOFOTO



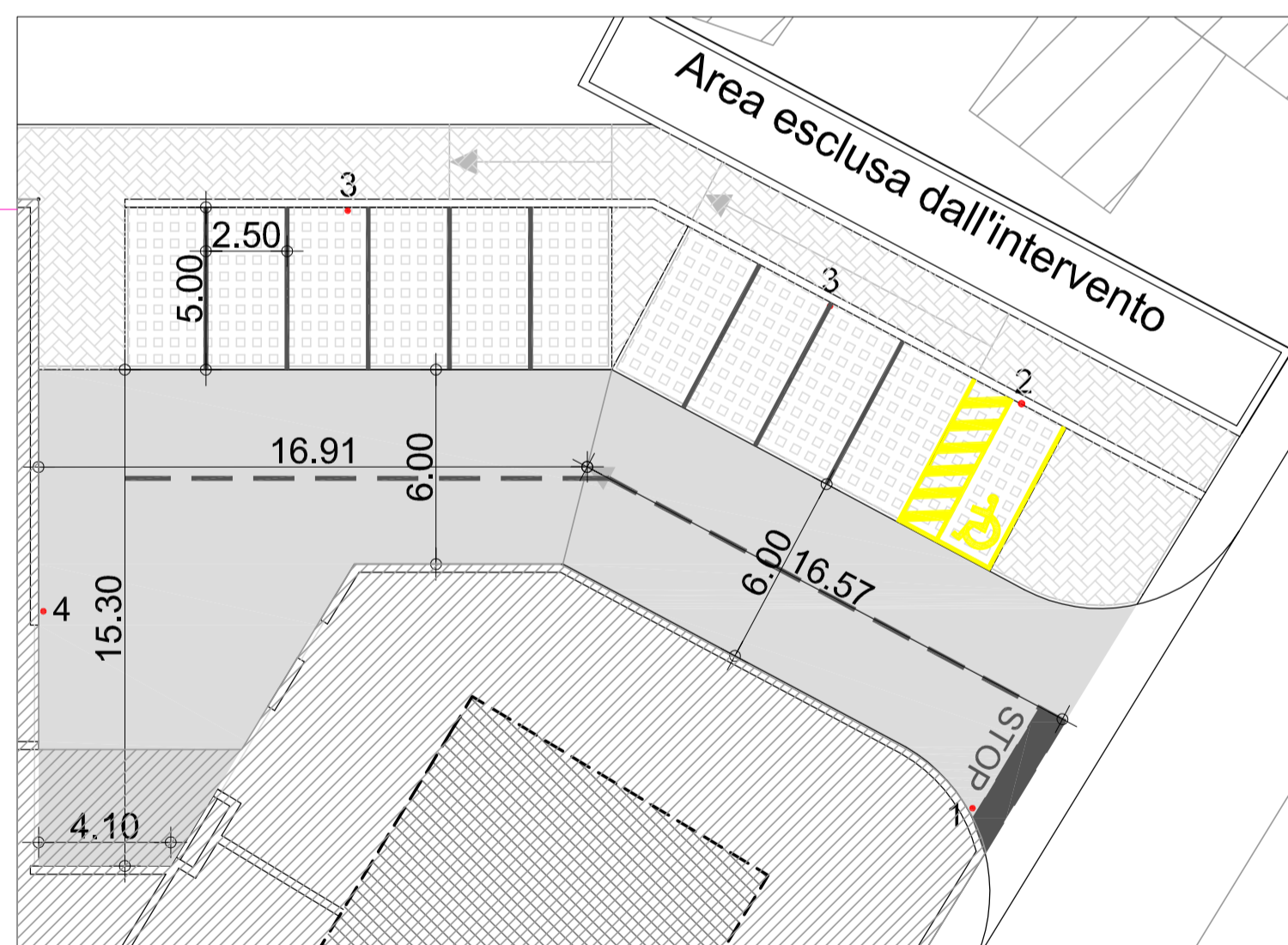
ESTRATTO PRG

● 1	Palo di sostegno con cartello di stop	
● 2	Palo di sostegno con cartello di parcheggio riservato diversamente abili	
● 3	Palo di sostegno con cartello di parcheggio	
● 4	Palo di sostegno con cartello di divieto di accesso	
—	Segnaletica orizzontale	



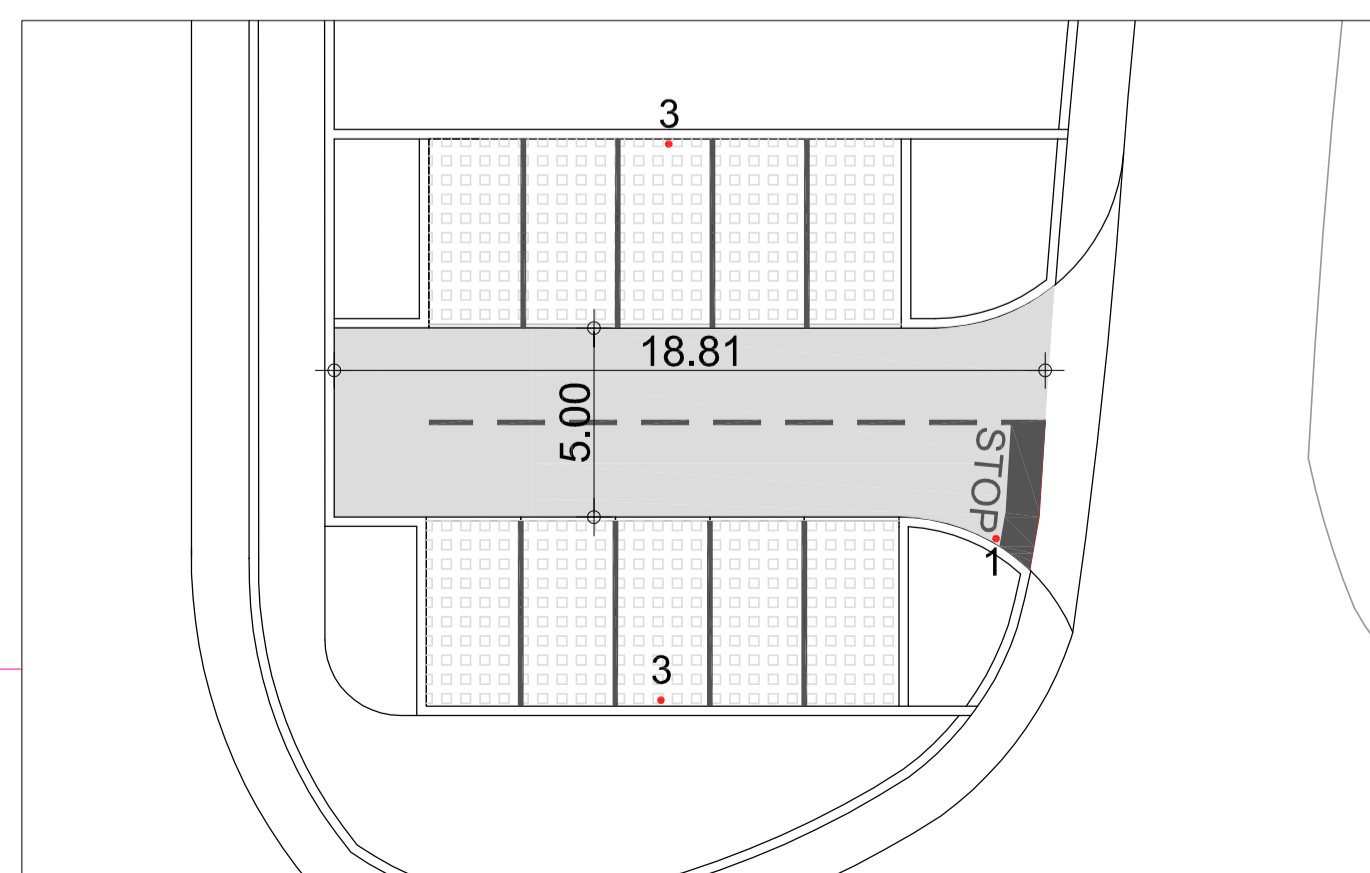
PLAMINETRIA GENERALE

1:500



PARTICOLARE PARCHEGGIO NORD

1:200



PARTICOLARE PARCHEGGIO SUD

1:200